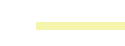

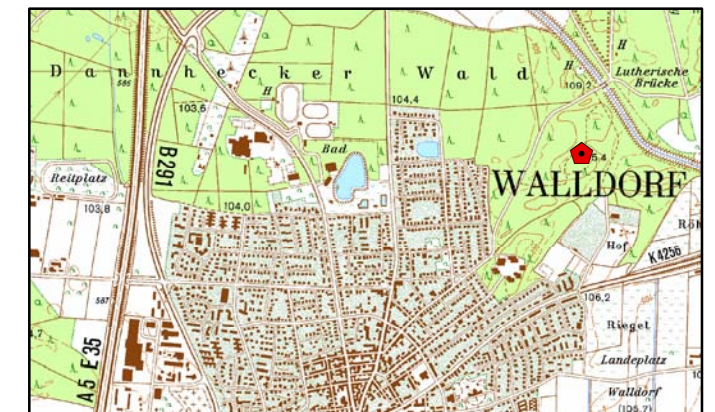




Legende

-  Höhenlinien
-  Maßnahmenfläche "Maulbeerbuckel" zur weiteren Detailplanung



Grundlage: Geobasisdaten © Landesanstalt für Geoinformation und Landentwicklung Baden-Württemberg, www.lgl.de, Az.: 2854.9-1/19.

0 50 100 Meter



Gefördert durch das Bundesamt für Naturschutz mit Mitteln des Bundesministeriums für Umwelt, Naturschutz, Bau und Reaktorsicherheit



	bearb.:
	gez.:
	gepr.:
Bühl,	

Maßnahmenfläche "Maulbeerbuckel" im Stadtwald Walldorf	
Maßstab: 1 : 1.500	Datum: 17.12.2015
Plan Nr.:	Anlage: Blatt: